

ROMÂNIA
JUDEȚUL MEHEDINȚI
CONSILIUL LOCAL AL MUNICIPIULUI ORȘOVA

HOTĂRÂREA Nr.8
privind trecerea din domeniul public al municipiului Orșova în domeniul privat
al municipiului Orșova a terenului situat în Municipiul Orșova,
strada Banatului-Zona Sud, înscris în C.F. nr.54457, în suprafață de 186 mp

Având în vedere referatul de aprobare nr.11802 din 28.10.2021, raportul compartimentului de resort din cadrul compartimentului de specialitate al Primarului înregistrat la nr. 11801 din 28.10.2021 și avizul comisiei pentru amenajarea teritoriului și urbanism, agricultură, protecția mediului și turism.

Văzând extrasul de carte funciară nr.54457 și planul de amplasament și delimitare a imobilului situat în Municipiul Orșova, Zona Sud, în suprafață de 186 mp.

În baza prevederilor art.129 alin.(2) lit. c) , art.155 alin.(1), art.196 alin.(1) lit. a) și art.361 alin.(2) din Ordonanța de Urgență nr.57/2019 privind Codul administrativ, cu modificările și completările ulterioare.

În temeiul art.139 alin.(3) lit. g), art.196 alin.(1) lit. a) și art.240 alin.(2) din Ordonanța de Urgență nr.57/2019 privind Codul administrativ, cu modificările și completările ulterioare.

CONSILIUL LOCAL AL MUNICIPIULUI ORȘOVA
HOTĂRĂȘTE :


Art.1. Se aprobă trecerea din domeniul public al municipiului Orșova în domeniul privat al Municipiului Orșova, a terenului situat în Municipiul Orșova, strada Banatului-Zona Sud, înscris în C.F. nr.54457, în suprafață de 186 mp și identificat conform plan amplasament și delimitare a imobilului care constituie *anexă* și care face parte integrantă din prezenta hotărâre.

Art.2. Cu aducerea la îndeplinire a prevederilor prezentei hotărâri se însărcinează Primarul municipiului Orșova.

Adoptată astăzi 31.01.2022 , în municipiul Orșova, județul Mehedinți



CONTRASEMNEAZA,
Pt. SECRETAR GENERAL,
jr. Alina Maria ENEA

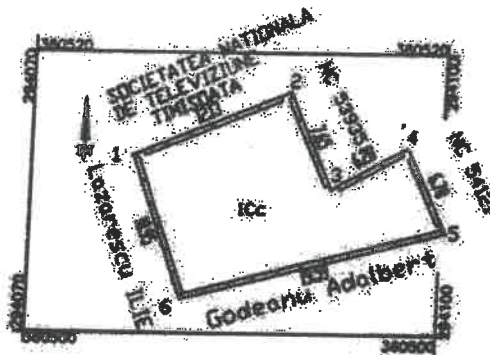
Nr crt.	Operatiuni efectuate	Data ZZ/LL/AN	Semnatura persoanei responsabile sa efectueze procedura
0	1	2	3
1	Adoptarea hotararii nr.8/31/01/2022 s-a facut cu majoritate simpla X absoluta calificata ²	31 /01/2022	
2	Comunicarea catre primar ²⁾	03.10.2022	
3	Comunicarea catre prefectul judetului ³⁾	08.10.2022	
4	Aducerea la cunostinta publica ⁴⁾⁺⁵⁾	08.10.2022	
5	Comunicarea, numai in cazul celei cu caracter individual ⁴⁾⁺⁵⁾/...../2022	
6	Hotararea devine obligatorie ⁶⁾ sau produce efecte juridice ⁷⁾ , dupa caz	08.10.2022	

ANEXA LA HCL NR. 8 / 31.01.2022


Raduica Marin
 OCPI MH PFA RADUICA MARIN NR.0015 29.10.2010 Serie RO-MH-F Categoria C
 08/09/2021 09:14:38 UTC+02

PLAN DE AMPLASAMENT SI DELIMITARE A IMOBILULUI
 Scara 1:500

nr.cadastral al terenului	Suprafata	Adresa terenului
54457	186mp	LOC.DRSOVA Jud.MH
Cartea Funciara nr.		IMT DRSOVA



Date referitoare la teren			
nr.parcela	cat. de folosinta	Suprafata(m ²)	Rezultat
1	CC	186	ingravit
total			
Date referitoare la constructii			
Cod constructie	destinatia	suprafata construita sol (mp)	Rezultat
total			
Stocul masurat 186mp			
Scara 1:18000 mp			
Emisora: RADUICA MARIN RADUICA MARIN <small>Digitally signed by RADUICA MARIN Date: 2021.09.15 09:17:12 +0300</small> Certificat de autorizare a lucrului de teren, care vizeaza realizarea si documentarea planului de amplasament si delimitare a terenului si corespunde exacta cu realitatea din teren. Semnatura si parafa data:		Stampilor: <small>Se verifica integritatea si continutul datelor integrate si a securitatii semnaturii digitale</small> Semnatura si parafa Catalina Stampilor: scelliana Tirvulea <small>Semnatura digitala de Catalina-Iuliana Tirvulea Data: 2021.09.15 213932 40370</small>	



6



Oficiul de Cadastru și Publicitate Imobiliară MEHEDINTI
Biroul de Cadastru și Publicitate Imobiliară Orsova

EXTRAS DE CARTE FUNCİARĂ PENTRU INFORMARE

Carte Funciară Nr. 54457 Orsova

Nr. cerere	11001
Ziua	08
Luna	09
Anul	2021

Cod verificare
100107571437



A. Partea I. Descrierea Imobilului

TEREN Intravilan

Adresa: Loc. Orsova, Jud. Mehedinti

Nr. Crt	Nr. cadastral topografic	Nr.	Suprafața* (mp)	Observații / Referințe
A1	54457		Din acte: 185.000 Masurata: 186	Teren imprejmuit;

B. Partea II. Proprietari și acte

Înscrieri privitoare la dreptul de proprietate și alte drepturi reale		Referințe
11001 / 08/09/2021		
Act Administrativ nr. 11606, din 21/10/2002 emis de PRIMARIA ORSOVA; Act Administrativ nr. FILA CF, din 30/03/2021 emis de BCPI ORSOVA; Act Administrativ nr. ADEVERINTA NR.8022, din 21/07/2021 emis de PRIMARIA ORSOVA; Act Administrativ nr. anexa 3 -inventarul bunurilor care apartin domeniului public al Municipiului Orsova, din 12/09/2002 emis de Guvernul Romaniei; Act Administrativ nr. ADEVERINTA NR. 8023, din 21/07/2021 emis de PRIMARIA ORSOVA;		
B1	Intabulare, drept de PROPRIETATE, dobandit prin Lege, cota actuala 1/1	A1
1) MUNICIPIUL ORSOVA , domeniu public		
OBSERVATI: transcris din cf 1195 Jupanicul Vechi		

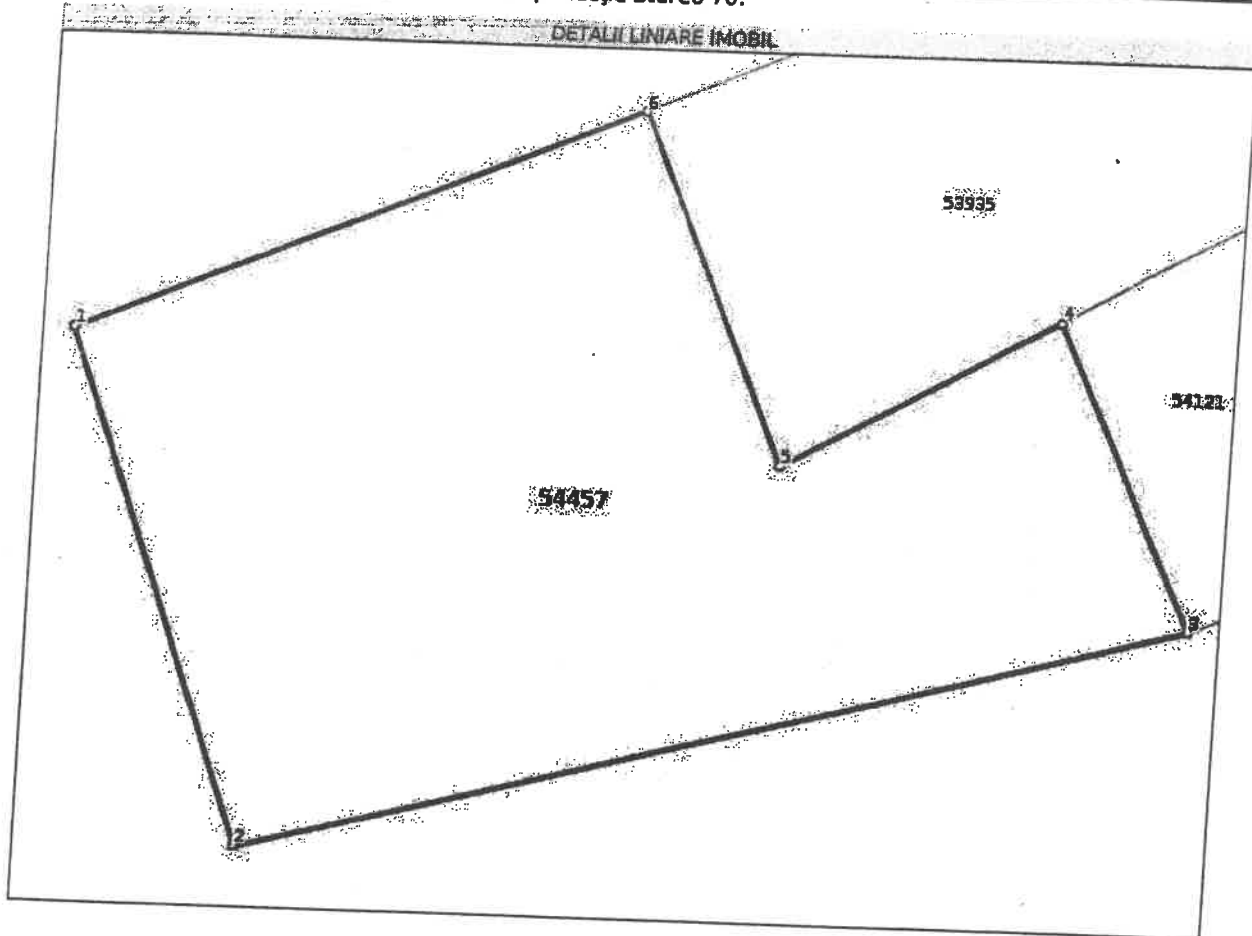
C. Partea III. SARCINI .

Inscrieri privind dezmembrămintele dreptului de proprietate, drepturi reale de garanție și sarcini	Referințe
NU SUNT	

Teren

Nr cadastral	Suprafața (mp)*	Observații / Referințe
54457	Din acte: 185.000 Masurata: 186	

* Suprafața este determinată în planul de proiecție Stereo 70.



Date referitoare la teren

Nr Crt	Categorie folosință	Intra vilan	Suprafața (mp)	Tarla	Parcelă	Nr. topo	Observații / Referințe
1	curți constructii	DA	Din acte: 185.000 Masurata: 186	-	-	-	

Lungime Segmente

1) Valorile lungimilor segmentelor sunt obținute din proiecție în plan.

Punct început	Punct sfârșit	Lungime segment (m)
1	2	10.954
2	3	19.591
3	4	6.776

Punct început	Punct sfârșit	Lungime segment (m)
4	5	6.278
5	6	7.653
6	1	12.126

** Lungimile segmentelor sunt determinate în planul de proiecție Stereo 70 și sunt rotunjite la 1 milimetru.

*** Distanța dintre puncte este formată din segmente cumulate ce sunt mai mici decât valoarea 1 milimetru.

Certific că prezentul extras corespunde cu pozițiile în vigoare din cartea funciară originală, păstrată de acest birou.

Prezentul extras de carte funciară este valabil la autentificarea de către notarul public a actelor juridice prin care se sting drepturile reale precum și pentru dezbaterea succesiunilor, iar informațiile prezentate sunt susceptibile de orice modificare, în condițiile legii.

S-a achitat tariful de 0 RON, -, pentru serviciul de publicitate imobiliară cu codul nr. 211.

Data soluționării,
20-09-2021

Data eliberării,
/ /

Asistent Registrator,
ILEANA IONESCU

Ileana Ionescu Coment Digital de Ileana Ionescu
Data: 2021.09.20 10:10:43 +E020
(parafa și semnătura)

Referent,

(parafa și semnătura)