

**ROMÂNIA**  
**JUDEȚUL MEHEDINȚI**  
**CONSILIUL LOCAL AL MUNICIPIULUI ORȘOVA**

**PROIECT DE HOTĂRÂRE**

privind alipirea imobilelor în suprafață de 225 mp înscris în cartea funciară nr. 50423, 753 mp înscris în cartea funciară nr. 50424, 191 mp înscris în cartea funciară nr. 50422, 508 mp înscris în cartea funciară nr. 51371, 225 mp înscris în cartea funciară nr. 50421, 275 mp înscris în cartea funciară nr. 51263, 1810 mp înscris în cartea funciară nr. 51372, 568 mp înscris în cartea funciară nr. 51369, 1997 mp înscris în cartea funciară nr. 51370, 129706 mp înscris în cartea funciară nr. 51387, 734378 mp înscris în cartea funciară nr. 51373 într-un imobil în suprafață de 870636 mp înscris în cartea funciară nr. 54466

Având în vedere referatul de aprobare nr. 4210 din 24.04.2024 și raportul compartimentului de resort din cadrul compartimentului de specialitate al Primarului înregistrat la nr.4145 din 22.04.2024.

Văzând Extrasul de Plan Cadastral de Carte Funciară pentru imobil număr cadastral 54466/UAT Orșova, adresa Consiliului Județean Mehedinți nr.9757 din 27.08.2021 înregistrată la Primăria municipiului Orșova la nr. 9443 din 31.08.2021 și certificatul de urbanism nr.34 din 23.04.2024 înregistrat la Primăria municipiului Orșova la nr. 4176 din 23.04.2024.

În baza prevederilor art.129, art.130, art.131, art.132 din Ordinul Directorului general al Agenției Naționale de Cadastru și Publicitate Imobiliară nr.600/2023 pentru aprobarea Regulamentului de recepție și înscriere în evidențele de cadastru și carte funciară, ale art. 25 alin.(2) din Legea nr.7/1996 a cadastrului și a publicității imobiliare, republicată, cu modificările și completările ulterioare, ale art.129 alin.(2) lit. d) coroborat cu alin.(7) lit.k), art.152 alin.(1) art.155 alin.(1), art.196 alin.(1) lit. a) și din Ordonanța de urgență nr.57/2019 privind Codul administrativ, cu modificările și completările ulterioare.

În temeiul art.139 alin.(3) lit. g), art.196 alin.(1) lit. a) și art.240 alin.(2) din Ordonanța de urgență nr.57/2019 privind Codul administrativ, cu modificările și completările ulterioare.

**CONSILIUL LOCAL AL MUNICIPIULUI ORȘOVA**  
**HOTĂRĂȘTE :**

**Art.1. (1)** Se aprobă alipirea imobilelor-terenuri situate în extravilanul municipiului Orșova, izlaz punct Drânic, după cum urmează:

- a) imobilul în suprafață de 225 mp înscris în cartea funciară nr. 50423,
- b) imobilul în suprafață de 753 mp înscris în cartea funciară nr. 50424,
- c) imobilul în suprafață de 191 mp înscris în cartea funciară nr. 50422,
- d) imobilul în suprafață de 508 mp înscris în cartea funciară nr. 51371,
- e) imobilul în suprafață de 225 mp înscris în cartea funciară nr. 50421,
- f) imobilul în suprafață de 275 mp înscris în cartea funciară nr. 51263,
- g) imobilul în suprafață de 1810 mp înscris în cartea funciară nr. 51372,
- h) imobilul în suprafață de 568 mp înscris în cartea funciară nr. 51369,
- i) imobilul în suprafață de 1997 mp înscris în cartea funciară nr. 51370,
- j) imobilul în suprafață de 129706 mp înscris în cartea funciară nr. 51387,
- k) imobilul în suprafață de 734378 mp înscris în cartea funciară nr. 51373,

**(2)** Prin alipirea suprafețelor indicate la alin.(1), se va forma un corp de proprietate nou, în suprafață de 870636 mp înscris în cartea funciară nr.54466, identificat conform Extrasului de Plan Cadastral de Carte Funciară care constituie *anexă* și care face parte integrantă din prezenta hotărâre.

**Art.2.** Se mandatează Viceprimarul cu atribuții de primar al municipiului Orșova Duică Florentin Bogdan să semneze actul autentic notarial de alipire și orice alte documente privind operațiunea de alipire a terenurilor menționate la art.1.

**Art.3.** Cu aducerea la îndeplinire a prevederilor prezentei hotărâri se însărcinează Viceprimarul cu atribuții de primar al municipiului al Orșova.

Inițiat astăzi 24.04.2024 , în municipiul Orșova, județul Mehedinți

**INIȚIATOR,**  
**Pt. PRIMAR,**  
**VICEPRIMAR cu atribuții**  
**Florentin –Bogdan DUICĂ**



**AVIZAT,**  
**SECRETAR GENERAL,**  
**jr. Marian BOTILĂ**

Nr. 35 din 24.04.2024

**PRIMARUL MUNICIPIULUI ORȘOVA**

**JUDETUL MEHEDINȚI**

Nr. 4210..... din 24.04.2024

**REFERAT DE APROBARE**

**la proiectul de hotărâre privind alipirea imobilelor în suprafață de 225 mp înscris în cartea funciară nr. 50423, 753 mp înscris în cartea funciară nr. 50424, 191 mp înscris în cartea funciară nr. 50422, 508 mp înscris în cartea funciară nr. 51371, 225 mp înscris în cartea funciară nr. 50421, 275 mp înscris în cartea funciară nr. 51263, 1810 mp înscris în cartea funciară nr. 51372, 568 mp înscris în cartea funciară nr. 51369, 1997 mp înscris în cartea funciară nr. 51370, 129706 mp înscris în cartea funciară nr. 51387, 734378 mp înscris în cartea funciară nr. 51373 într-un imobil în suprafață de 870636 mp înscris în cartea funciară nr. 54466**

Imobilele înscrise în cartea funciară cu nr.50423,50424,50422,51371,50421, 51263,51372,51369,51370,51387, 51373 în suprafață de 870636 mp este situat în extravilanul municipiului Orșova, islaz punct Drânic.

Terenul este proprietatea municipiului Orșova și se află în administrarea Consiliului Local al municipiului Orșova. Terenul se află în extravilanul municipiului Orșova atestat prin HG nr.962/2002”.

În urma solicitării d-nului Duică Florentin Bogdan, în calitate VICEPRIMAR cu atribuții, prin care solicita alipirea imobilelor în suprafață de 870636 mp, în vederea realizării documentației de cadastrare si modernizare a străzii Valea Slatinicului, s-au inițiat demersurile necesare în vederea alipirii suprafeței solicitate.

Terenul a suferit operațiunile cadastrale de alipire format din 11 loturi, în suprafață de 870363 mp.

Pentru a putea fi finalizată această alipire este necesară realizarea actului notarial de alipire. Pentru realizarea acestuia este necesară depunerea unei documentații împreună cu Hotărârea Consiliului Local.

Având în vedere cele enunțate anterior, am inițiat și vă supun spre analiză, dezbateră și aprobare Proiectul de hotărâre privind alipirea imobilelor în suprafață de 225 mp înscris în cartea funciară nr. 50423, 753 mp înscris în cartea funciară nr. 50424, 191 mp înscris în cartea funciară nr. 50422, 508 mp înscris în cartea funciară nr. 51371, 225 mp înscris în cartea funciară nr. 50421, 275 mp înscris în cartea funciară nr. 51263, 1810 mp înscris în cartea funciară nr. 51372, 568 mp înscris în cartea funciară nr. 51369, 1997 mp înscris în cartea funciară nr. 51370, 129706 mp înscris în cartea funciară nr. 51387, 734378 mp înscris în cartea funciară nr. 51373 într-un imobil în suprafață de 870636 mp înscris în cartea funciară nr. 54466.

**INIȚIATOR**  
**Pt. PRIMAR,**  
**VICEPRIMAR cu atribuții**  
**Florentin-Bogdan DUICĂ**





PRIMARIA MUNICIPIULUI ORSOVA  
JUDETUL MEHEDINTI

Nr. 4145 / 22.04.2024

RAPORT

*privind alipirea imobilelor în suprafață de 225 mp înscris în cartea funciară nr. 50423, 753 mp înscris în cartea funciară nr. 50424, 191 mp înscris în cartea funciară nr. 50422, 508 mp înscris în cartea funciară nr. 51371, 225 mp înscris în cartea funciară nr. 50421, 275 mp înscris în cartea funciară nr. 51263, 1810 mp înscris în cartea funciară nr. 51372, 568 mp înscris în cartea funciară nr. 51369, 1997 mp înscris în cartea funciară nr. 51370, 129706 mp înscris în cartea funciară nr. 51387, 734378 mp înscris în cartea funciară nr. 51373 într-un imobil în suprafață de 870636 mp înscris în cartea funciară nr. 54466*

Subsemnatul Pătășanu Ștefan George, inspector în cadrul Compartimentului de Urbanism, vă aduc la cunoștință următoarele:

Imobilele înscrise în cartea funciară cu nr. 50423, 50424, 50422, 51371, 50421, 51263, 51372, 51369, 51370, 51387, 51373 în suprafață de 870636 mp este situat în extravilanul municipiului Orșova, islaz punct Drănic.

Terenul este proprietatea municipiului Orșova și se află în administrarea Consiliului Local al municipiului Orșova. Terenul se află în extravilanul municipiului Orșova atestat prin HG nr. 962/2002".

În urma solicitării d-nului Duică Florentin Bogdan, în calitate VICEPRIMAR cu atribuții, prin care solicita alipirea imobilelor în suprafață de 870636 mp, în vederea realizării documentației de cadastrare și modernizare a străzii Valea Slatinicului, s-au inițiat demersurile necesare în vederea alipirii suprafeței solicitate.

Terenul a suferit operațiunile cadastrale de alipire format din 11 loturi, în suprafață de 870363 mp.

Pentru a putea fi finalizată această alipire este necesară realizarea actului notarial de alipire. Pentru realizarea acestuia este necesară depunerea unei documentații împreună cu Hotărârea Consiliului Local.

Față de cele prezentate, propun spre analiză, dezbateră și aprobare proiectul de hotărâre *privind alipirea imobilelor în suprafață de 225 mp înscris în cartea funciară nr. 50423, 753 mp înscris în cartea funciară nr. 50424, 191 mp înscris în cartea funciară nr. 50422, 508 mp înscris în cartea funciară nr. 51371, 225 mp înscris în cartea funciară nr. 50421, 275 mp înscris în cartea funciară nr. 51263, 1810 mp înscris în cartea funciară nr. 51372, 568 mp înscris în cartea funciară nr. 51369, 1997 mp înscris în cartea funciară nr. 51370, 129706 mp înscris în cartea funciară nr. 51387, 734378 mp înscris în cartea funciară nr. 51373 într-un imobil în suprafață de 870636 mp înscris în cartea funciară nr. 54466.*

INSPECTOR

ing. Pătășanu Ștefan George



Anexă la PH Nr. 35 din 24.04.2024

Extras de Plan Cadastral de Carte Funciară, imobil nr. cadastral 54466 / UAT Orsova



Oficiul de Cadastru și Publicitate Imobiliară MEHEDINTI  
Biroul de Cadastru și Publicitate Imobiliară Orsova

Localitate: Orsova, Bd. 1 Decembrie 1918 nr.21, Bloc 21, Scara A, Ap.4, cod 225200

Nr.cerere	12493
Ziua	12
Luna	10
Anul	2021

Extras de Plan Cadastral de Carte Funciară  
pentru  
Imobil număr cadastral 54466 / UAT Orsova

TEREN Extravilan


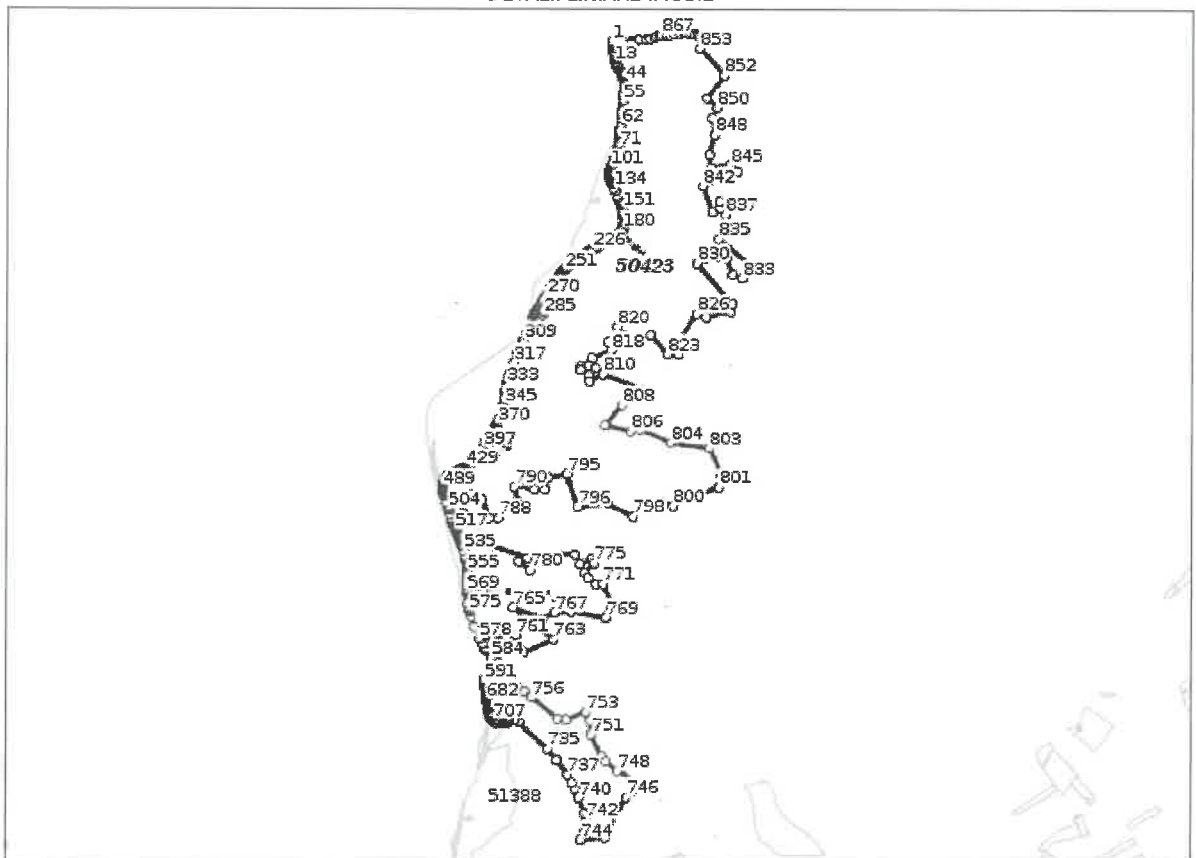
Adresa: Jud. Mehedinti

Comuna/Oraș/Municipiu: Orsova

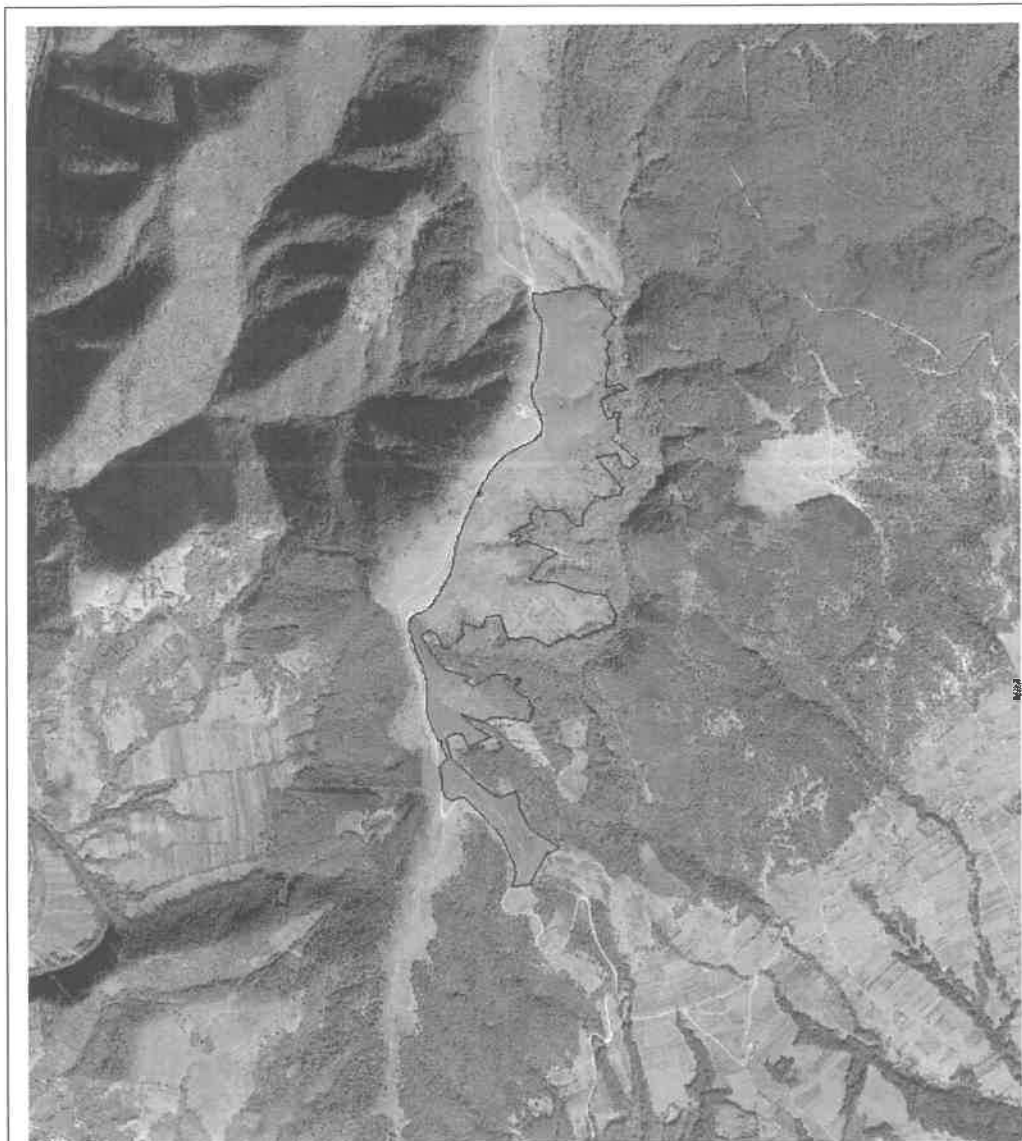
Nr. cadastral	Suprafața măsurată	Observații / Referințe
54466	870636	

\* Suprafața este determinată în planul de proiecție Stereo 70.

DETALII LINIARE IMOBIL



**Incadrare in zonă  
scara 1:25000**



## Date referitoare la teren

Crt	Categoria de folosință	Intra vilan	Suprafața (mp)	Tarla	Parcelă	Observații / Referințe
1	pasune	NU	870.636			
	<b>TOTAL:</b>		<b>870.636</b>			

## Date referitoare la construcții

Crt	Numar	Destinație construcție	Supraf. (mp)	Situație juridică	Observații / Referințe
Imobilul nu are in componență construcții					

## Lungime Segmente

## 1) Valorile lungimilor segmentelor sunt obtinute din proiectie în plan.

Punct început	Punct sfârșit	Lungime segment (m)	Punct început	Punct sfârșit	Lungime segment (m)	Punct început	Punct sfârșit	Lungime segment (m)
1	2	5.942	2	3	2.205	3	4	5.07
4	5	8.685	5	6	8.998	6	7	4.462
7	8	7.114	8	9	5.92	9	10	5.125
10	11	6.29	11	12	5.46	12	13	1.397
13	14	5.585	14	15	2.797	15	16	1.954
16	17	1.953	17	18	2.237	18	19	2.238
19	20	2.237	20	21	2.324	21	22	2.323
22	23	2.323	23	24	2.323	24	25	7.731
25	26	5.935	26	27	1.827	27	28	1.827
28	29	1.827	29	30	1.827	30	31	1.827
31	32	1.827	32	33	1.831	33	34	1.831
34	35	1.831	35	36	1.831	36	37	1.83
37	38	1.831	38	39	1.54	39	40	1.539
40	41	1.54	41	42	1.539	42	43	1.974
43	44	1.974	44	45	1.975	45	46	1.973
46	47	1.974	47	48	1.974	48	49	1.974
49	50	1.974	50	51	8.391	51	52	18.351
52	53	6.681	53	54	14.755	54	55	5.256
55	56	10.923	56	57	8.352	57	58	13.472
58	59	3.322	59	60	8.628	60	61	14.277
61	62	17.185	62	63	4.61	63	64	4.284
64	65	7.125	65	66	2.874	66	67	8.918
67	68	6.853	68	69	11.453	69	70	17.298
70	71	12.693	71	72	2.088	72	73	2.088
73	74	2.088	74	75	2.088	75	76	2.476
76	77	2.476	77	78	2.475	78	79	2.476
79	80	2.475	80	81	2.477	81	82	1.238
82	83	1.238	83	84	1.854	84	85	1.855
85	86	1.855	86	87	2.528	87	88	2.527
88	89	2.529	89	90	2.528	90	91	2.529
91	92	2.532	92	93	8.63	93	94	3.397
94	95	1.993	95	96	1.992	96	97	1.993
97	98	1.993	98	99	1.992	99	100	1.993
100	101	1.993	101	102	1.738	102	103	1.738
103	104	1.739	104	105	1.738	105	106	1.739
106	107	1.739	107	108	0.658	108	109	0.658
109	110	1.962	110	111	1.962	111	112	1.962
112	113	1.962	113	114	1.713	114	115	1.712
115	116	1.712	116	117	1.713	117	118	0.692
118	119	0.693	119	120	1.931	120	121	1.929
121	122	1.93	122	123	1.929	123	124	1.93
124	125	1.93	125	126	1.929	126	127	1.967
127	128	1.967	128	129	1.966	129	130	1.966






## Extras de Plan Cadastral de Carte Funciară, imobil nr. cadastral 54466 / UAT Orsova

Punct încep	Punct sfârșit	Lungime segment r (m)	Punct încep	Punct sfârșit	Lungime segment r (m)	Punct încep	Punct sfârșit	Lungime segment r (m)
130	131	1.967	131	132	1.967	132	133	1.789
133	134	17.355	134	135	8.547	135	136	15.513
136	137	9.336	137	138	2.09	138	139	2.09
139	140	2.089	140	141	2.59	141	142	2.59
142	143	2.59	143	144	2.59	144	145	3.131
145	146	3.132	146	147	3.132	147	148	3.131
148	149	3.133	149	150	3.131	150	151	3.131
151	152	2.451	152	153	2.451	153	154	2.45
154	155	3.046	155	156	3.046	156	157	3.046
157	158	3.046	158	159	3.046	159	160	1.0
160	161	2.995	161	162	2.994	162	163	2.994
163	164	2.994	164	165	2.994	165	166	8.762
166	167	1.183	167	168	1.181	168	169	1.663
169	170	1.662	170	171	1.662	171	172	0.47
172	173	1.309	173	174	1.31	174	175	1.31
175	176	1.309	176	177	1.866	177	178	1.866
178	179	1.866	179	180	1.866	180	181	1.866
181	182	1.866	182	183	1.865	183	184	0.754
184	185	0.654	185	186	2.146	186	187	2.145
187	188	2.146	188	189	2.389	189	190	1.614
190	191	0.775	191	192	2.389	192	193	1.345
193	194	1.044	194	195	2.389	195	196	2.389
196	197	2.389	197	198	2.0	198	199	2.001
199	200	2.0	200	201	2.001	201	202	2.18
202	203	2.181	203	204	2.181	204	205	2.18
205	206	1.801	206	207	1.801	207	208	1.801
208	209	2.434	209	210	2.434	210	211	2.435
211	212	2.433	212	213	2.434	213	214	2.435
214	215	2.434	215	216	4.304	216	217	17.397
217	218	9.349	218	219	2.805	219	220	2.805
220	221	2.804	221	222	2.805	222	223	2.805
223	224	1.851	224	225	3.208	225	226	3.208
226	227	3.207	227	228	3.35	228	229	3.351
229	230	3.351	230	231	3.35	231	232	3.221
232	233	3.22	233	234	3.22	234	235	1.219
235	236	1.22	236	237	12.573	237	238	6.403
238	239	16.161	239	240	16.163	240	241	2.476
241	242	3.187	242	243	3.188	243	244	3.186
244	245	3.187	245	246	3.186	246	247	3.135
247	248	3.135	248	249	3.135	249	250	3.134
250	251	3.135	251	252	3.135	252	253	3.136
253	254	2.652	254	255	2.652	255	256	2.707
256	257	2.707	257	258	3.287	258	259	3.287
259	260	3.286	260	261	3.287	261	262	3.287
262	263	3.287	263	264	3.287	264	265	1.52
265	266	1.52	266	267	1.117	267	268	25.704
268	269	2.662	269	270	28.904	270	271	9.228
271	272	6.619	272	273	6.619	273	274	6.619
274	275	5.669	275	276	5.67	276	277	5.668
277	278	5.669	278	279	5.113	279	280	5.113
280	281	2.924	281	282	10.479	282	283	11.98
283	284	12.003	284	285	12.001	285	286	11.999
286	287	10.479	287	288	2.167	288	289	5.113
289	290	2.292	290	291	2.292	291	292	2.045
292	293	2.044	293	294	6.25	294	295	6.249
295	296	6.249	296	297	3.099	297	298	5.217
298	299	5.216	299	300	5.216	300	301	5.696



## Extras de Plan Cadastral de Carte Funciară, imobil nr. cadastral 54466 / UAT Orsova

Punct încep	Punct sfârșit	Lungime segment (m)	Punct încep	Punct sfârșit	Lungime segment (m)	Punct încep	Punct sfârșit	Lungime segment (m)
301	302	5.56	302	303	5.561	303	304	2.953
304	305	2.27	305	306	3.697	306	307	0.77
307	308	3.13	308	309	20.88	309	310	2.51
310	311	21.1	311	312	7.029	312	313	20.946
313	314	1.601	314	315	1.523	315	316	2.404
316	317	22.621	317	318	9.947	318	319	17.185
319	320	8.775	320	321	2.216	321	322	2.427
322	323	2.426	323	324	2.427	324	325	3.77
325	326	3.771	326	327	3.77	327	328	3.771
328	329	3.77	329	330	3.771	330	331	1.116
331	332	1.115	332	333	3.127	333	334	3.127
334	335	3.127	335	336	3.128	336	337	3.128
337	338	3.008	338	339	3.009	339	340	3.008
340	341	3.009	341	342	1.626	342	343	22.604
343	344	7.522	344	345	10.999	345	346	3.062
346	347	3.062	347	348	3.062	348	349	3.061
349	350	3.062	350	351	3.062	351	352	1.839
352	353	1.839	353	354	3.385	354	355	3.384
355	356	3.384	356	357	3.384	357	358	3.384
358	359	2.456	359	360	2.456	360	361	2.456
361	362	3.309	362	363	3.309	363	364	3.308
364	365	3.309	365	366	3.309	366	367	2.414
367	368	2.415	368	369	2.414	369	370	2.414
370	371	2.702	371	372	2.702	372	373	3.249
373	374	3.249	374	375	3.368	375	376	3.207
376	377	4.822	377	378	6.497	378	379	4.539
379	380	5.646	380	381	2.042	381	382	2.42
382	383	3.983	383	384	3.982	384	385	3.983
385	386	3.983	386	387	1.731	387	388	2.25
388	389	2.25	389	390	3.124	390	391	3.124
391	392	3.123	392	393	2.463	393	394	2.462
394	395	1.853	395	396	1.852	396	397	15.486
397	398	1.181	398	399	1.281	399	400	12.397
400	401	11.003	401	402	2.904	402	403	2.537
403	404	2.537	404	405	2.536	405	406	2.537
406	407	2.537	407	408	2.536	408	409	2.537
409	410	2.537	410	411	2.163	411	412	2.163
412	413	2.163	413	414	0.586	414	415	1.578
415	416	2.162	416	417	2.442	417	418	2.44
418	419	2.441	419	420	2.442	420	421	1.689
421	422	1.69	422	423	1.69	423	424	2.506
424	425	2.505	425	426	2.505	426	427	2.505
427	428	2.505	428	429	2.505	429	430	2.505
430	431	1.102	431	432	1.101	432	433	2.698
433	434	2.698	434	435	2.698	435	436	2.697
436	437	2.698	437	438	2.698	438	439	2.698
439	440	2.456	440	441	2.526	441	442	2.54
442	443	9.534	443	444	0.902	444	445	0.903
445	446	1.126	446	447	1.126	447	448	1.602
448	449	1.601	449	450	1.603	450	451	1.601
451	452	1.601	452	453	1.602	453	454	1.601
454	455	1.601	455	456	1.113	456	457	1.113
457	458	1.114	458	459	1.428	459	460	1.429
460	461	1.429	461	462	1.428	462	463	1.428
463	464	1.429	464	465	1.429	465	466	1.428
466	467	1.511	467	468	1.509	468	469	1.51
469	470	1.51	470	471	1.51	471	472	1.443




## Extras de Plan Cadastral de Carte Funciară, imobil nr. cadastral 54466 / UAT Orsova,

Punct încep	Punct sfârșit	Lungime segment r (m)	Punct încep	Punct sfârșit	Lungime segment r (m)	Punct încep	Punct sfârșit	Lungime segment r (m)
472	473	1.443	473	474	1.444	474	475	1.443
475	476	1.443	476	477	1.534	477	478	1.534
478	479	1.534	479	480	1.534	480	481	1.533
481	482	1.535	482	483	1.533	483	484	1.534
484	485	1.534	485	486	1.533	486	487	1.534
487	488	1.726	488	489	2.6	489	490	2.613
490	491	2.623	491	492	2.634	492	493	2.595
493	494	2.563	494	495	2.564	495	496	2.563
496	497	2.564	497	498	2.564	498	499	2.563
499	500	2.563	500	501	22.507	501	502	11.25
502	503	4.766	503	504	4.767	504	505	4.851
505	506	14.3	506	507	14.49	507	508	4.004
508	509	4.005	509	510	4.005	510	511	4.004
511	512	4.004	512	513	4.005	513	514	4.005
514	515	4.005	515	516	4.005	516	517	4.004
517	518	4.005	518	519	4.004	519	520	3.201
520	521	2.758	521	522	2.759	522	523	2.78
523	524	2.781	524	525	2.781	525	526	2.774
526	527	2.774	527	528	2.774	528	529	3.653
529	530	3.654	530	531	3.653	531	532	3.74
532	533	3.74	533	534	3.74	534	535	18.326
535	536	17.1	536	537	1.516	537	538	2.374
538	539	2.373	539	540	2.373	540	541	3.49
541	542	3.49	542	543	3.49	543	544	3.49
544	545	3.49	545	546	1.785	546	547	1.785
547	548	2.16	548	549	2.159	549	550	2.16
550	551	2.435	551	552	2.434	552	553	2.435
553	554	3.472	554	555	3.471	555	556	3.471
556	557	3.471	557	558	3.471	558	559	2.869
559	560	2.869	560	561	2.87	561	562	2.869
562	563	5.648	563	564	12.088	564	565	12.088
565	566	10.537	566	567	1.417	567	568	1.484
568	569	3.849	569	570	8.617	570	571	34.479
571	572	9.502	572	573	6.184	573	574	6.732
574	575	3.364	575	576	17.58	576	577	36.445
577	578	39.851	578	579	20.794	579	580	13.262
580	581	15.0	581	582	3.564	582	583	8.578
583	584	30.196	584	585	25.536	585	586	5.88
586	587	2.224	587	588	9.491	588	589	17.476
589	590	4.654	590	591	25.634	591	592	1.852
592	593	0.765	593	594	3.587	594	595	2.65
595	596	1.394	596	597	1.679	597	598	1.657
598	599	1.179	599	600	1.339	600	601	1.211
601	602	1.256	602	603	1.368	603	604	0.596
604	605	0.626	605	606	0.711	606	607	0.515
607	608	0.849	608	609	1.088	609	610	0.781
610	611	0.835	611	612	0.426	612	613	0.509
613	614	0.582	614	615	0.537	615	616	0.579
616	617	0.465	617	618	0.723	618	619	0.648
619	620	0.445	620	621	0.658	621	622	0.629
622	623	0.636	623	624	0.71	624	625	0.672
625	626	0.719	626	627	0.565	627	628	0.515
628	629	0.251	629	630	0.79	630	631	0.496
631	632	0.487	632	633	0.475	633	634	0.447
634	635	0.282	635	636	0.385	636	637	0.42
637	638	0.414	638	639	0.421	639	640	0.759
640	641	0.802	641	642	0.928	642	643	0.883



## Extras de Plan Cadastral de Carte Funciară, imobil nr. cadastral 54466 / UAT Orsova

Punct încep	Punct sfârșit	Lungime segment (m)	Punct încep	Punct sfârșit	Lungime segment (m)	Punct încep	Punct sfârșit	Lungime segment (m)
643	644	1.187	644	645	1.112	645	646	1.273
646	647	1.529	647	648	1.352	648	649	0.528
649	650	0.457	650	651	0.518	651	652	0.401
652	653	0.428	653	654	0.563	654	655	0.537
655	656	0.576	656	657	0.469	657	658	0.448
658	659	0.396	659	660	0.638	660	661	0.58
661	662	0.389	662	663	0.491	663	664	0.511
664	665	0.378	665	666	0.302	666	667	0.336
667	668	0.371	668	669	0.359	669	670	0.321
670	671	0.339	671	672	0.217	672	673	0.239
673	674	0.566	674	675	0.245	675	676	0.298
676	677	0.317	677	678	0.374	678	679	0.31
679	680	0.321	680	681	1.16	681	682	2.383
682	683	2.049	683	684	1.87	684	685	1.552
685	686	2.693	686	687	1.753	687	688	1.936
688	689	1.899	689	690	1.914	690	691	2.552
691	692	2.81	692	693	4.532	693	694	2.976
694	695	2.567	695	696	2.206	696	697	1.279
697	698	10.667	698	699	0.734	699	700	2.935
700	701	4.401	701	702	2.935	702	703	3.76
703	704	2.27	704	705	5.293	705	706	2.27
706	707	1.513	707	708	3.471	708	709	2.032
709	710	2.04	710	711	1.358	711	712	4.071
712	713	2.824	713	714	2.117	714	715	2.822
715	716	2.118	716	717	2.119	717	718	3.316
718	719	2.246	719	720	3.588	720	721	3.621
721	722	2.907	722	723	2.893	723	724	1.587
724	725	1.54	725	726	1.082	726	727	1.296
727	728	1.214	728	729	1.819	729	730	0.378
730	731	2.565	731	732	6.173	732	733	16.878
733	734	15.452	734	735	126.11	735	736	48.789
736	737	61.64	737	738	29.345	738	739	22.654
739	740	31.914	740	741	53.359	741	742	23.281
742	743	38.733	743	744	30.567	744	745	78.936
745	746	150.87	746	747	69.361	747	748	106.091
748	749	48.707	749	750	21.302	750	751	78.542
751	752	45.489	752	753	33.09	753	754	67.344
754	755	30.196	755	756	108.589	756	757	32.509
757	758	115.037	758	759	89.434	759	760	47.262
760	761	31.873	761	762	63.238	762	763	106.234
763	764	91.585	764	765	76.915	765	766	104.906
766	767	39.696	767	768	56.604	768	769	112.462
769	770	57.591	770	771	62.306	771	772	22.114
772	773	33.502	773	774	20.23	774	775	44.914
775	776	15.915	776	777	41.448	777	778	35.987
778	779	54.953	779	780	105.37	780	781	45.32
781	782	31.682	782	783	129.138	783	784	179.075
784	785	43.248	785	786	40.064	786	787	65.404
787	788	29.56	788	789	83.818	789	790	46.708
790	791	17.568	791	792	52.644	792	793	34.449
793	794	43.075	794	795	62.445	795	796	114.054
796	797	97.609	797	798	95.264	798	799	103.098
799	800	42.76	800	801	166.414	801	802	40.783
802	803	98.018	803	804	126.165	804	805	110.688
805	806	34.005	806	807	84.486	807	808	85.073
808	809	87.484	809	810	143.778	810	811	48.693
811	812	21.076	812	813	30.257	813	814	25.999



Extras de Plan Cadastral de Carte Funciară, imobil nr. cadastral 54466 / UAT Orsova

Punct încep	Punct sfârșit	Lungime segment (m)	Punct încep	Punct sfârșit	Lungime segment (m)	Punct încep	Punct sfârșit	Lungime segment (m)
814	815	27.26	815	816	12.334	816	817	46.11
817	818	66.299	818	819	28.297	819	820	59.193
820	821	36.54	821	822	86.433	822	823	83.761
823	824	34.985	824	825	45.757	825	826	105.52
826	827	35.932	827	828	81.398	828	829	28.602
829	830	178.464	830	831	99.223	831	832	59.267
832	833	32.875	833	834	53.496	834	835	150.137
835	836	35.483	836	837	51.463	837	838	46.372
838	839	34.446	839	840	21.939	840	841	29.54
841	842	91.206	842	843	64.317	843	844	60.204
844	845	34.202	845	846	62.88	846	847	43.164
847	848	67.238	848	849	55.334	849	850	38.354
850	851	46.798	851	852	94.821	852	853	120.744
853	854	34.121	854	855	3.543	855	856	9.318
856	857	10.413	857	858	8.41	858	859	13.149
859	860	9.184	860	861	12.665	861	862	7.636
862	863	11.821	863	864	18.321	864	865	14.656
865	866	11.079	866	867	16.981	867	868	4.788
868	869	8.193	869	870	12.33	870	871	13.167
871	872	12.353	872	873	24.692	873	874	6.87
874	875	3.428	875	876	5.732	876	877	9.787
877	878	25.763	878	879	11.046	879	880	10.005
880	881	10.005	881	882	4.03	882	883	1.678
883	1	1.93						

\*\* Lungimile segmentelor sunt determinate în planul de proiecție Stereo 70 și sunt rotunjite la 1 milimetru.

\*\*\* Distanța dintre puncte este formată din segmente cumulate ce sunt mai mici decât valoarea 1 milimetru.

Pentru acest imobil există înregistrate următoarele documentații cadastrale neînscrise în cartea funciară:

Nr Crt	Numar cerere	Data cerere	Termen eliberare	Obiect cerere
1	12493	12.10.2021	15.10.2021	Dezmembreare/Comasare

Ca urmare a soluționării cererii nr. 12493 înregistrată la data de 12.10.2021, s-a propus înscrierea imobilului în urma alipirii următoarelor imobile:

Nr Crt	Identificator electronic	Suprafata (mp)	Adresa
1	50421	225	Jud. Mehedinti
2	50422	191	Jud. Mehedinti
3	50423	225	Jud. Mehedinti
4	50424	753	Jud. Mehedinti
5	51263	275	Jud. Mehedinti, IZLAZ COMUNAL ,PUNCT DRANAC-LOT 2
6	51369	568	Jud. Mehedinti, Izlaz Comunal, Pct. "Dranac"
7	51370	1997	Jud. Mehedinti, Izlaz Comunal, Pct. "Dranac"
8	51371	508	Jud. Mehedinti, Izlaz Comunal, Pct. "Dranac"
9	51372	1810	Jud. Mehedinti, Izlaz Comunal, Pct. "Dranac"
10	51373	734378	Jud. Mehedinti, Izlaz Comunal, Pct. "Dranac"
11	51387	129706	Jud. Mehedinti

Certific că informațiile din prezentul extras sunt conforme cu datele din planul cadastral de carte funciară al OCPI MEHEDINTI la data: 14-10-2021  
Situția prezentată poate face obiectul unor modificări ulterioare, în condițiile Legii cadastrului și publicității imobiliare nr. 7/1996, republicată.

Consilier/Inspector de specialitate,

**DANIEL CRUCERU**

